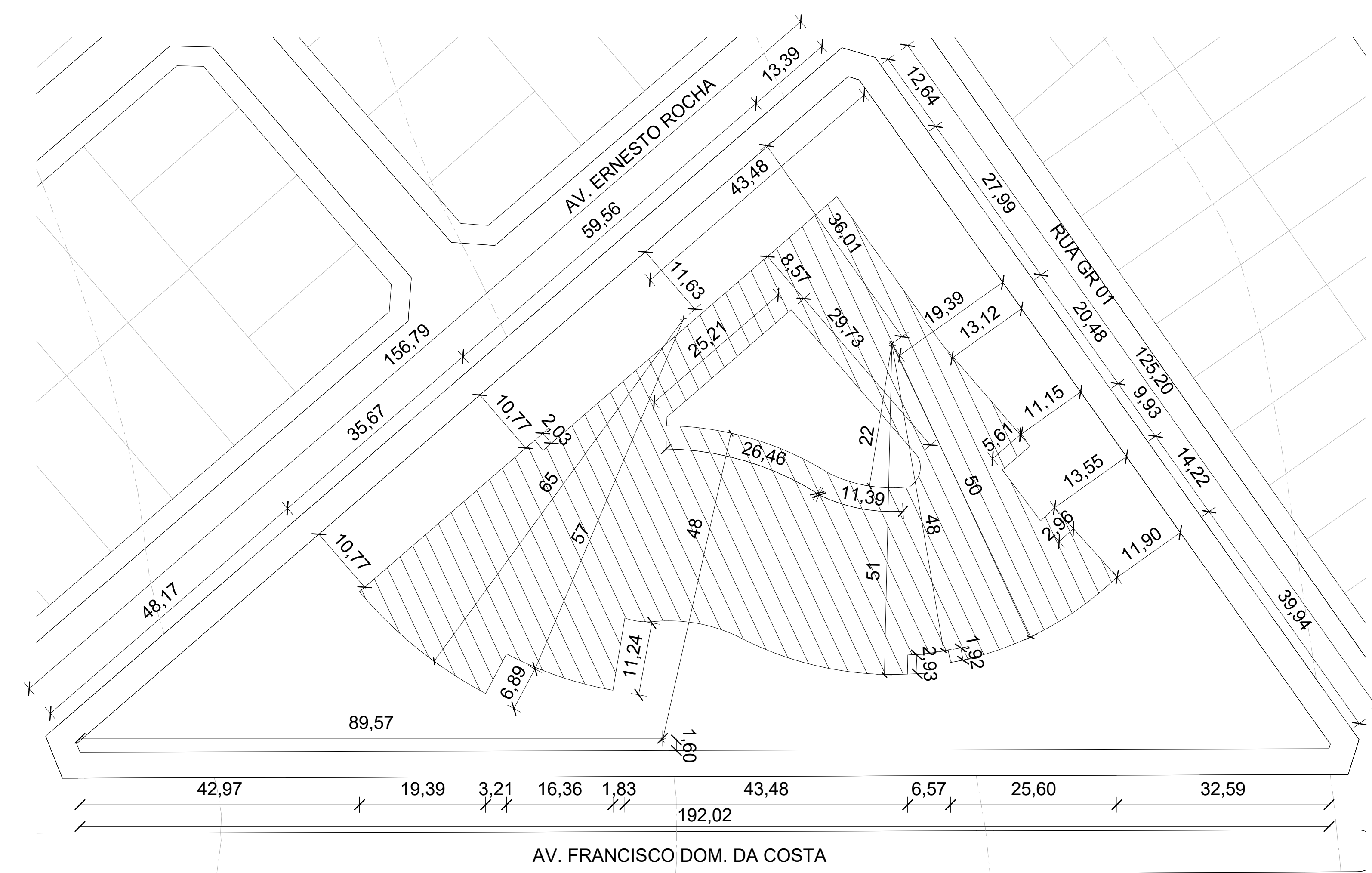
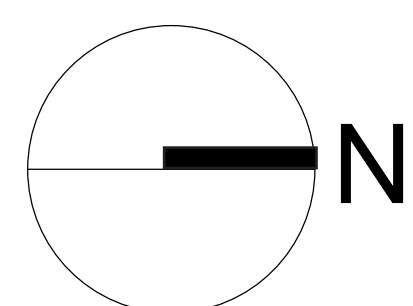


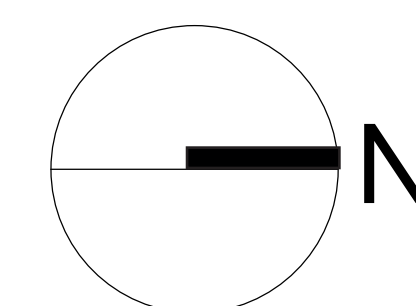
### PLANTA DE SITUAÇÃO

ESCALA 1:750



### PLANTA DE LOCAÇÃO

ESCALA 1:500



UNIVERSIDADE FEDERAL DE UBERLÂNDIA  
 FACULDADE DE ARQUITETURA, URBANISMO E DESIGN  
 CURSO DE ARQUITETURA E URBANISMO  
 TRABALHO DE CONCLUSÃO DE CURSO II

ALUNA: Larissa Pereira Lourenço  
 MATRÍCULA: 11511ARQ037  
 PROFESSOR (A) ORIENTADOR (A):  
 Profª Dª Gabriela Pereira Carneiro

**CMEI ACOLHER**  
 A arquitetura na relação entre a educação,  
 a família e a comunidade em Itumbiara - GO.

ÍNDICES URBANÍSTICOS (Zona de adensamento básico - Itumbiara - GO)		
ÁREA DO TERRENO	10.147,46 m²	
TAXA DE OCUPAÇÃO MÁX.	80%	8117,06 m²
TAXA DE PERMEABILIDADE MÍN.	20%	2029,49 m²
COEFICIENTE APROVEITAMENTO	1	10.147,46 m²

DADOS DO PROJETO		
ÁREA CONSTRUÍDA	39,84%	4042,32 m²
TAXA DE OCUPAÇÃO	44,91%	4465,39 m²
TAXA DE PERMEABILIDADE	16,15%	1639,75 m²

CONTEÚDO: PLANTA DE SITUAÇÃO E PLANTA DE LOCAÇÃO

Data: Junho, 2021. ESCALA: indicada

FOLHA  
**02**  
 /07