

**LEGENDA**

- Matriz de São Domingos  
Marco Zero Araxá
- Estádio Fausto Alvim
- Shopping Boulevard
- Grande Hotel e Termas Tauá Barreiro
- Mosaic Fertilizantes
- CBMM - Mineração
- Teatro Municipal  
Projeto Arq. Gustavo Pena
- SETOR CENTRAL
- SETOR NORTE
- SETOR OESTE
- SETOR SUL
- SETOR LESTE
- Aeroporto Municipal
- Universidade UniAraxá
- Rodoviária Municipal
- Parque do Cristo
- Distrito Industrial
- Rodovias
- Praça Coronel Adolpho
- Calçada pública
- Acesso ao Barreiro
- Antiga Estrada do Barreiro
- Avenidas Sanitárias
- Avenida Ecológica
- Loteamento e Casas Populares
- Permissão "Linha Vida"
- Zona Expansão Urbana

0 250 500 750m  
Escala Gráfica



Figura 13: Mapa cidade de Araxá - setores e alguns pontos específicos. Ano 2015. Fonte Mapa: IPDSA (Instituto de Planejamento e Desenvolvimento Sustentável de Araxá) - Modificações: Autora.

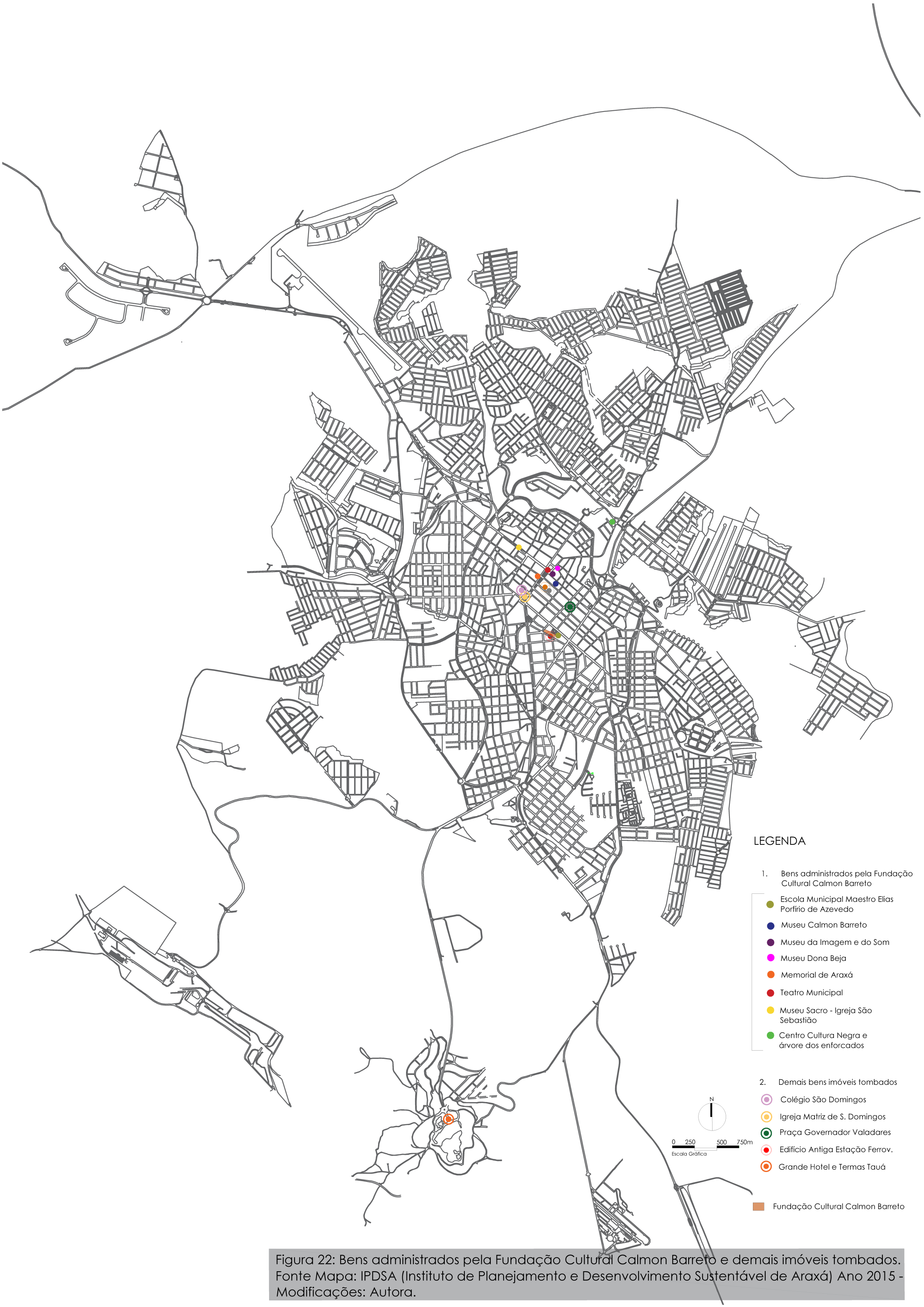


Figura 22: Bens administrados pela Fundação Cultural Calmon Barreto e demais imóveis tombados. Fonte Mapa: IPDSA (Instituto de Planejamento e Desenvolvimento Sustentável de Araxá) Ano 2015 - Modificações: Autora.



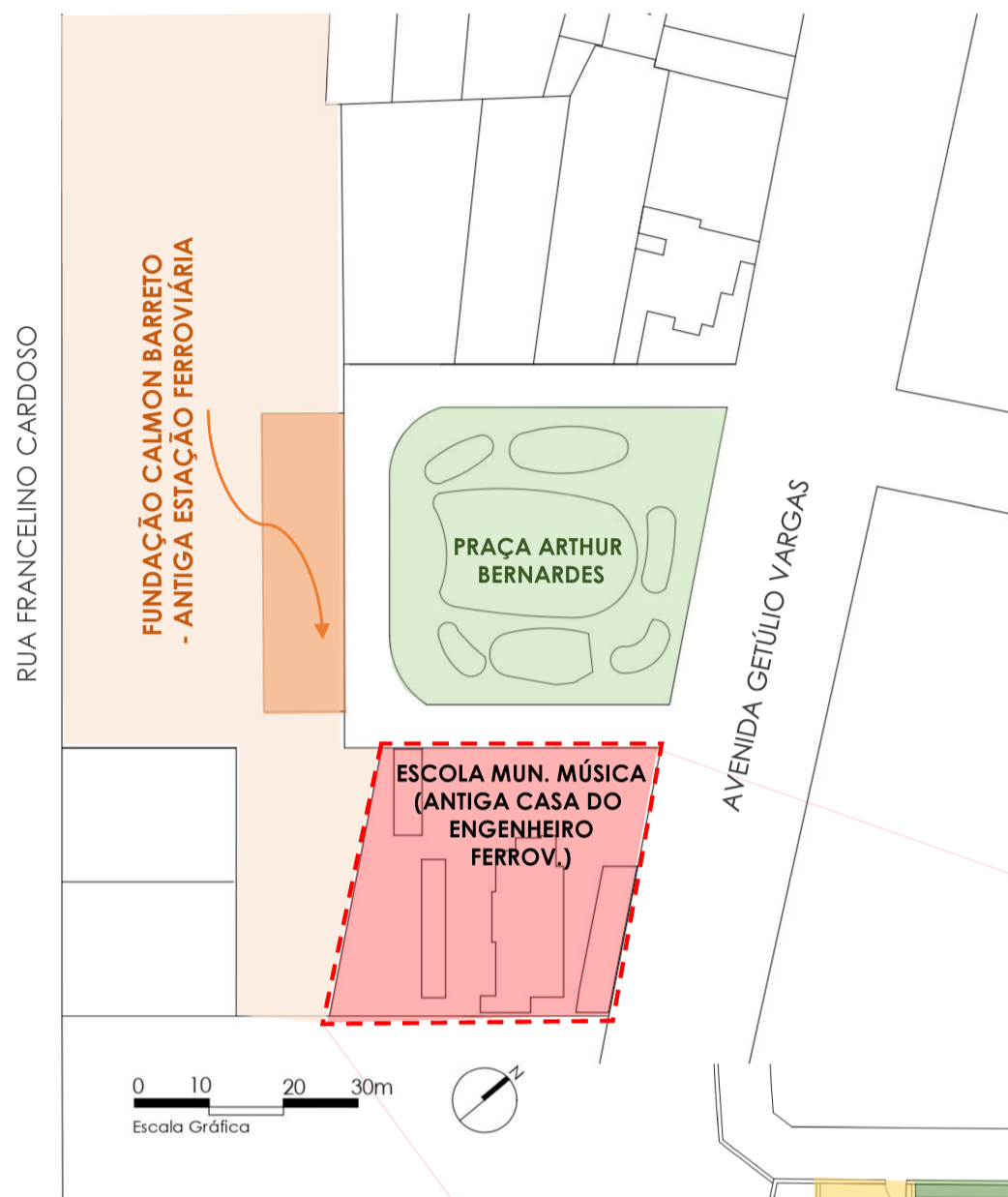


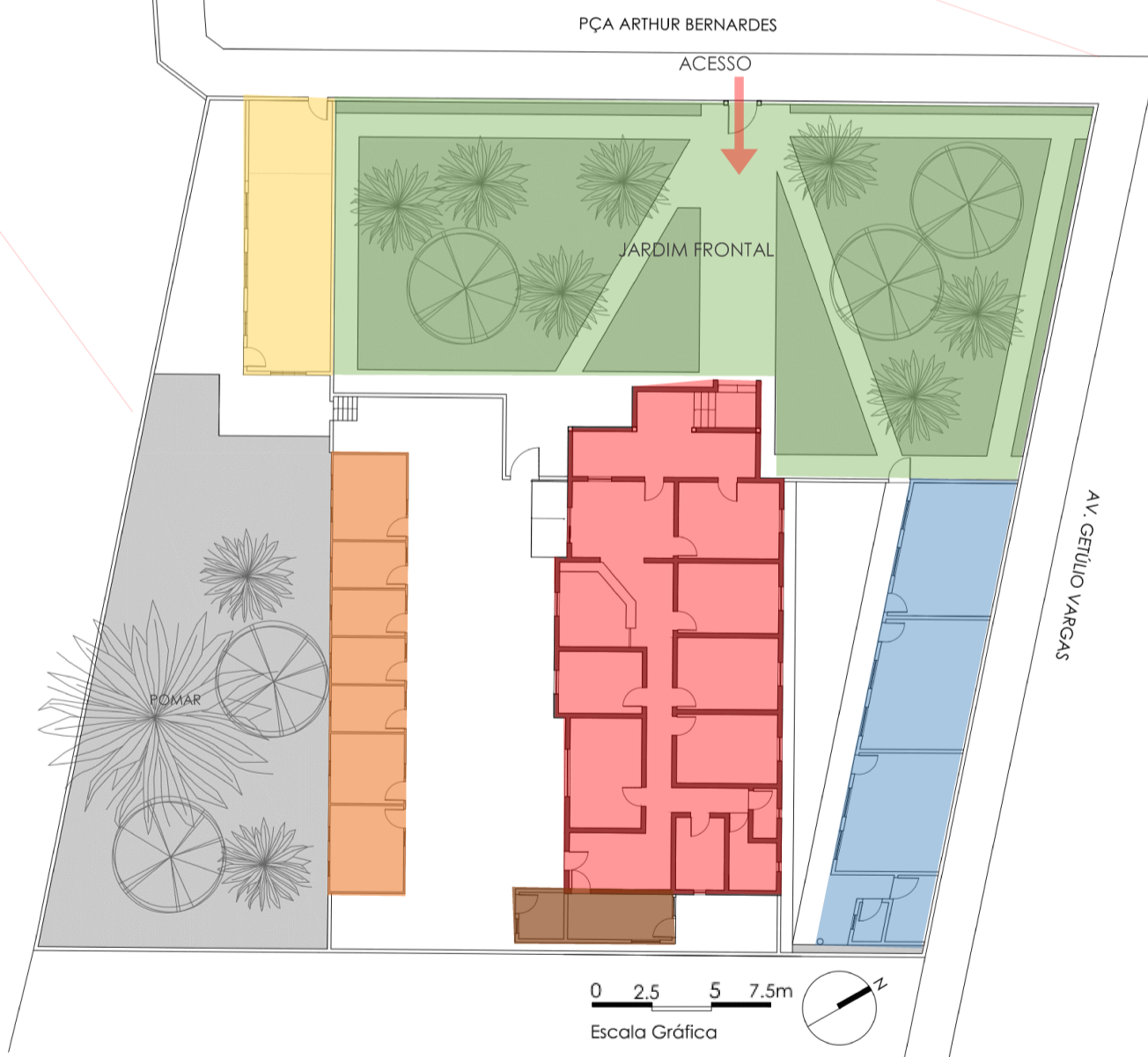
Figura 61: Entorno Escola Municipal de Música. Araxá. 2019.  
Fonte: Autora.

Após sediar a escola, houve a construção de quatro anexos à casa, como se pode ver na figura 62. Segundo dados obtidos através da direção da instituição, foram necessários estes acréscimos a fim de aumentar a quantidade de salas de aula.

De acordo com declarações da administração da Fundação Cultural Calmon Barreto, a casa se encontra dentro do perímetro de tombamento do edifício da antiga estação ferroviária, e por isso suas fachadas não podem ser alteradas.

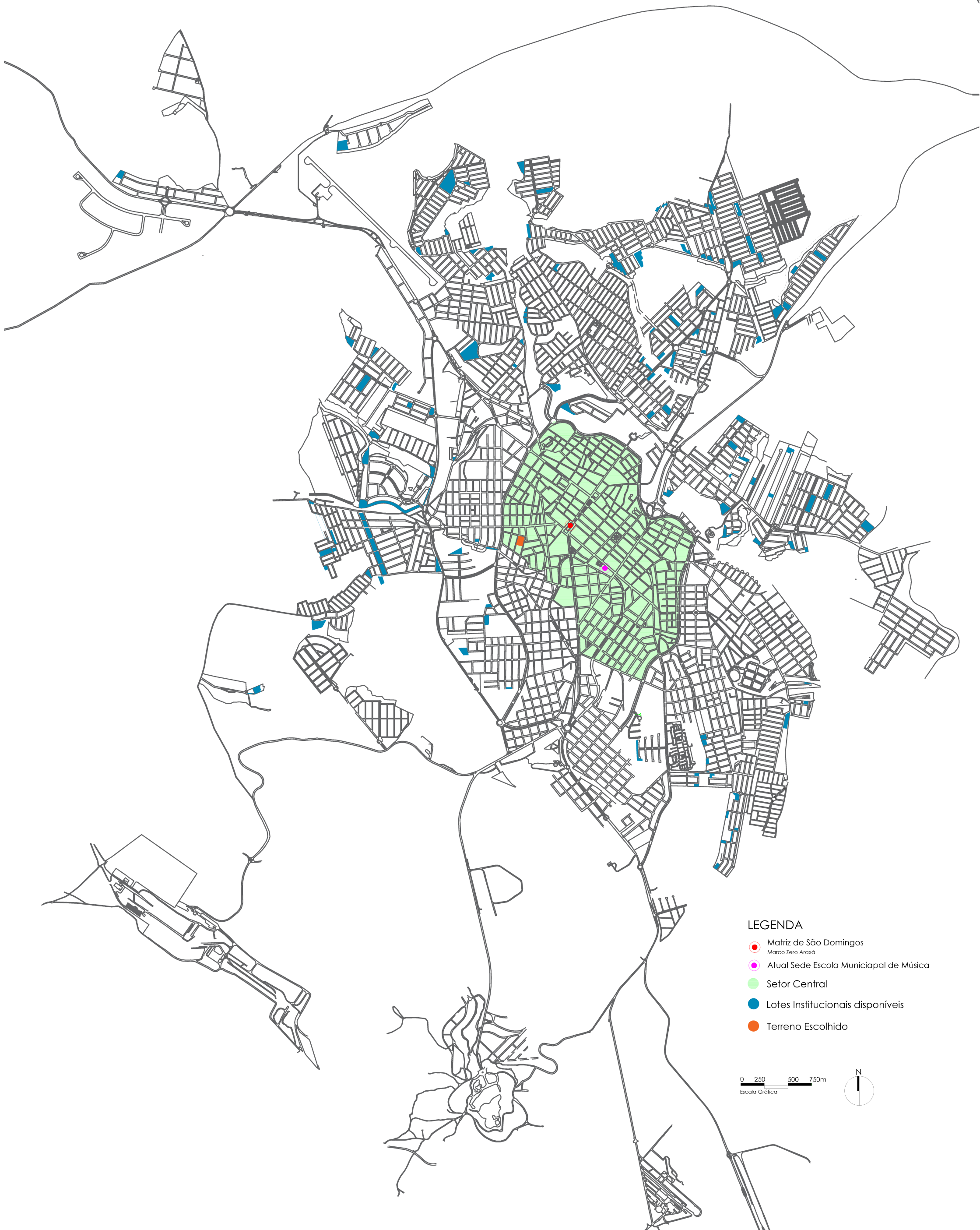
### ANTIGA CASA DO ENGENHEIRO FERROVIÁRIO

A edificação onde hoje se estabelece a Escola Municipal de Música Maestro Elias Porfírio de Azevedo foi construída juntamente com o prédio da antiga estação ferroviária Oeste de Minas, na década de 20 (ver localização figura 61). De estilo eclético, a casa que serviu de instância para os engenheiros da estação possui um amplo jardim frontal, varanda, telhado de duas águas e afastamentos laterais e frontal.



#### legenda

- |  |  |   |
|--|--|---|
| <span style="display: inline-block; width: 15px; height: 15px; background-color: #f08080; border: 1px solid black;"></span> CASA ORIGINAL<br>Década de 20<br>(Área 180,54 m <sup>2</sup> ) | <span style="display: inline-block; width: 15px; height: 15px; background-color: #ffa500; border: 1px solid black;"></span> ANEXO II – SALAS<br>2007-2008<br>(Área 59,45 m <sup>2</sup> )  | <span style="display: inline-block; width: 15px; height: 15px; background-color: #ffff00; border: 1px solid black;"></span> ANEXO IV – SALA E<br>DEPÓSITO<br>2011<br>(Área 42,15 m <sup>2</sup> ) |
| <span style="display: inline-block; width: 15px; height: 15px; background-color: #8b4513; border: 1px solid black;"></span> ANEXO I – COZINHA<br>2000<br>(Área 14,32 m <sup>2</sup> )      | <span style="display: inline-block; width: 15px; height: 15px; background-color: #4682b4; border: 1px solid black;"></span> ANEXO III – SALAS<br>2010-2011<br>(Área 89,57 m <sup>2</sup> ) |   |



**LEGENDA**

- Matriz de São Domingos  
Marco Zero Araxá
- Atual Sede Escola Municipal de Música
- Setor Central
- Lotes Institucionais disponíveis
- Terreno Escolhido

0 250 500 750m  
Escala Gráfica



Figura 115: Lotes Institucionais disponíveis e terreno escolhido. Fonte Mapa: IPDSA (Instituto de Planejamento e Desenvolvimento Sustentável de Araxá) Ano 2015 - Modificações: Autora.